

El otoño tiñe de colores y de luces el **Geoparque de Sobrarbe** convirtiéndose en un momento irresistible para recorrerlo y ver todo su patrimonio natural, geológico y cultural con otros ojos.

El Geoparque de Sobrarbe te invita a descubrir la historia geológica de esta comarca a través de **una charla y seis Geo-Rutas guiadas** de la mano de un geólogo que ayudará a traducir los mensajes que las rocas transmiten e interpretar el paisaje a lo largo de cada uno de estos recorridos que **Otoño Geológico en Sobrarbe** te propone.

DIRIGIDO A:

Toda la familia.
Todas aquellas personas curiosas por saber como se ha formado nuestro paisaje.

HORARIO.

Comienzo de las salidas a las 9:30 h en el punto de quedada especificado en cada recorrido.

Domingo 5 de Octubre:

GEO-RUTA SARAVILLO-BASA DE LA MORA



Geología que veremos:

- Pedrera: efecto del frio.
- Lapiaz: la labor del agua.
- Morrena: las huellas del glaciar.
- Turbera: sedimentación.
- Ofitas: rocas volcánicas.

Punto Quedada:

Aparcamiento Saravillo

Dificultad: Media-Baja.
Longitud: 3,5 km.(i/v)
Desnivel positivo: 80 mts.
Desnivel negativo: 80 m.
Tiempo aprox: 2 h.(i/v)

Recorrido lineal, ida y vuelta por el mismo sitio

Importante:

A partir de Saravillo hay que tomar la pista forestal de 14 km que asciende a la Basa, apta para turismos y de pago (3 € por coche). Se asciende a 1.900 mts de altitud.

Sábado 11 Octubre: GEO-RUTA PINETA-LLANOS DE LA LARRI



Punto Quedada:

Parking de Pineta

Dificultad: Baja
Longitud: 8, 5 Km. (i/v)
Desnivel positivo: 300 m
Desnivel negativo: 300m
Tiempo aprox: 3-4 horas (i/v)

Geología que veremos:

- Derrubios de la Estiva
- Los lapiaces de la cascada
- La cascada del Cinca
- El glaciar de Monte Perdido
- La ventana tectónica de Lalarri
- El valle en Artesa
- Las molasas
- La morrena lateral
- Depósitos glaciolaustres

Domingo 12 de Octubre GEO-RUTA: VIU-FRAGEN-BROTO




Punto Quedada: Camping de Viu

Dificultad: Baja **Longitud:** 5 Km. (i/v) **Desnivel positivo:** 400 m
Desnivel negativo: 400m **Tiempo aprox:** 4 horas (i/v)
Recorrido lineal: ida y vuelta por el mismo sitio. Si se dispone de dos coches pueden dejarse en la salida y final de georuta para evitar regresar por el mismo recorrido

Geología que veremos:

Evidencias de los glaciares:
Valles, morrenas, lagos y cascadas.


**Sábado 18 de Octubre:
CHARLA ASOCIACIÓN ESPELEOLÓGICA
DE COTIELLA**



Charla-coloquio sobre la campaña 2014 de la Asociación Espeleológica de Cotiella con audiovisual de la sima B112, sifón -1327 mts.

19:30 h, Sala de Geovisión, Torre Nordeste del Castillo de Ainsa.

**Domingo 19 de Octubre:
BADAIN- CHORRO DE FORNOS**




Punto Quedada:
Ayuntamiento de Lafortunada
Dificultad: Media-Baja. Algún paso aéreo.
Longitud: 8,3 km. (i/v)
Desnivel positivo: 390 m.
Desnivel negativo: 140 m.
Tiempo aprox: 5 a 6 h.(i/v)

Geología que veremos:

- El mural de las rocas de Sobrarbe.
- La fuerza de un barranco.
- La tosca.
- El Río Irués.
- Surgencia de Fornos -La gran toba

**Sábado, 1 de Noviembre:
GEO-RUTA MIRADORES DEL CAÑÓN DEL VERO**



Punto Quedada:

Aparcamiento del cañón del Vero, en el kilómetro 13,100 de la carretera A-2205 entre el desvío a Lecina y Colungo
Dificultad: Baja, pero es necesario vadear el río en 5 ocasiones, lo cual no ofrece dificultad, pero en función del caudal que lleve el río, puede ser que el agua llegue algo más arriba de las rodillas de un adulto. Prever calzado apropiado para vadear y ropa de cambio.
Longitud: 6 km.
Desnivel: 450 m. de ascenso y otros tantos de descenso
Tiempo aprox: 3 h 30' (i/v)
Recorrido circular.

Geología que veremos:

- Karstificación. - Erosión fluvial. - Disolución rocas calcáreas.

**Domingo, 2 de Noviembre:
GEO-RUTA: EL CAÑÓN DEL ENTREMÓN**



Punto Quedada:

Apartadero situado en el arcén derecho de la carretera A-2206, justo a la altura del kilómetro 18, entre Ligüerre de Cinca y Palo.
Dificultad: Media. Aunque el camino es sencillo, pero es necesario cruzar un tramo aéreo en el que conviene prestar atención y que puede ser delicado para personas con vértigo.
Longitud: 10 km. (i/v)
Desnivel: 200 metros de subida y 150 m de bajada (sólo la ida)
Duración: 3 h. (i/v) **Recorrido lineal:** ida y vuelta por el mismo sitio. Si es posible contar con combinación de vehículos, puede dejarse uno en la presa de Mediano y hacer sólo el camino de ida.

Geología que veremos:

- Karstificación. - Fósiles. - Erosión y morfología fluvial - Fallas - Calizas. - Anticlinal de Mediano.